PRODUCED BY AN AUTODESK EDUCATIONAL PRODUCT

Estrada da Custódia

Estaca: 445
Cota do terreno: 837.760
Cota do projeto: 837.707

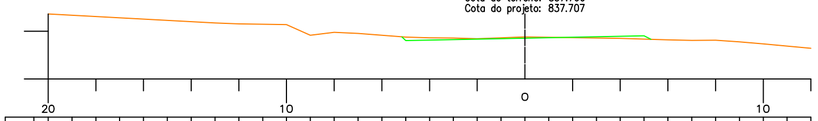

Cotas do Terreno	Cotas do Projeto
20.000	
838.725	
19.000	
838.671	
18.000	
838.618	
17.000	
838.564	
16.000	
838.511	
15.000	
838.457	
14.000	
838.404	
13.000	
838.350	
12.000	
838.307	
11.000	
838.265	
10.000	
838.283	
9.000	
837.834	
8.000	
837.856	
7.000	
837.909	
6.000	
837.832	
5.000	
837.755	5.468
4.000	837.807
837.728	
3.000	
837.716	
2.000	
837.684	
1.000	
837.723	
0.000	0.000 837.707
837.760	
1.000	
837.745	
2.000	
837.731	
3.000	
837.716	
4.000	
837.701	
5.000	5.000
837.672	837.657
6.000	837.664
837.643	
7.000	
837.619	
8.000	
837.624	
9.000	
837.559	
10.000	
837.468	
11.000	
837.378	
12.000	
837.287	

Áreas: Área de corte: 0,375m2 — Área de aterro: 0,236m2

Estaca: 448
Cota do terreno: 835.012
Cota do projeto: 835.197

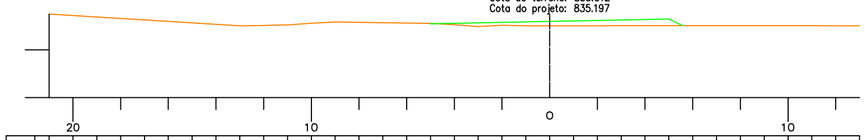

Cotas do Terreno	Cotas do Projeto
21.000	
835.503	
20.000	
835.441	
19.000	
835.379	
18.000	
835.318	
17.000	
835.256	
16.000	
835.194	
15.000	
835.132	
14.000	
835.071	
13.000	
835.009	
12.000	
835.022	
11.000	
835.045	
10.000	
835.117	
9.000	
835.171	
8.000	
835.155	
7.000	
835.140	
6.000	
835.124	
5.000	5.000 835.009
835.109	
4.000	
835.055	
3.000	
834.981	
2.000	
835.035	
1.000	
835.012	
0.000	0.000 835.197
835.012	
1.000	
835.013	
2.000	
835.013	
3.000	
835.014	
4.000	
835.014	
5.000	5.000
835.015	836.897
6.000	835.015
835.015	
7.000	
835.016	
8.000	
835.016	
9.000	
835.017	
10.000	
835.017	
11.000	
835.016	
12.000	
835.011	
13.000	
835.006	

Áreas: Área de corte: 0,001m2 — Área de aterro: 1,839m2

Estaca: 444
Cota do terreno: 838.756
Cota do projeto: 838.505

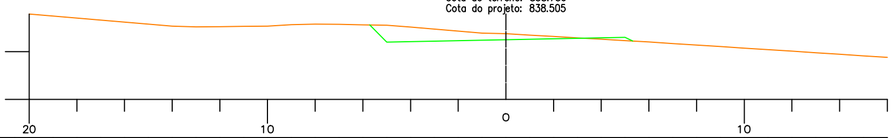

Cotas do Terreno	Cotas do Projeto
20.000	
839.582	
19.000	
839.496	
18.000	
839.412	
17.000	
839.328	
16.000	
839.243	
15.000	
839.159	
14.000	
839.075	
13.000	
839.040	
12.000	
839.052	
11.000	
839.063	
10.000	
839.074	
9.000	
839.136	
8.000	
839.154	
7.000	
839.147	
6.000	
839.125	
5.000	5.717
839.114	839.122
4.000	838.905
839.030	838.405
3.000	
838.946	
2.000	
838.862	
1.000	
838.779	
0.000	0.000 838.505
838.756	
1.000	
838.698	
2.000	
838.639	
3.000	
838.581	
4.000	
838.523	
5.000	5.000
838.464	838.475
6.000	838.465
838.406	838.445
7.000	
838.343	
8.000	
838.278	
9.000	
838.214	
10.000	
838.150	
11.000	
838.085	
12.000	
838.021	
13.000	
837.956	
14.000	
837.892	
15.000	
837.827	
16.000	
837.763	

Áreas: Área de corte: 2,933m2 — Área de aterro: 0,149m2

Estaca: 447
Cota do terreno: 836.176
Cota do projeto: 836.062

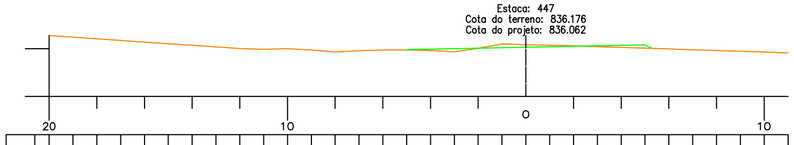

Cotas do Terreno	Cotas do Projeto
20.000	
836.354	
19.000	
836.487	
18.000	
836.619	
17.000	
836.351	
16.000	
836.283	
15.000	
836.215	
14.000	
836.147	
13.000	
836.079	
12.000	
836.011	
11.000	
835.977	
10.000	
836.000	
9.000	
835.952	
8.000	
835.867	
7.000	
835.917	
6.000	
835.951	
5.000	5.000 835.946
4.000	835.924
3.000	
835.872	
2.000	
836.018	
1.000	
836.200	
0.000	0.000 836.062
836.176	
1.000	
836.151	
2.000	
836.123	
3.000	
836.090	
4.000	
836.058	
5.000	5.000
836.025	836.066
6.000	836.075
835.992	
7.000	
835.959	
8.000	
835.927	
9.000	
835.894	
10.000	
835.861	
11.000	
835.829	

Áreas: Área de corte: 0,354m2 — Área de aterro: 0,396m2

Estaca: 443
Cota do terreno: 839.594
Cota do projeto: 839.303

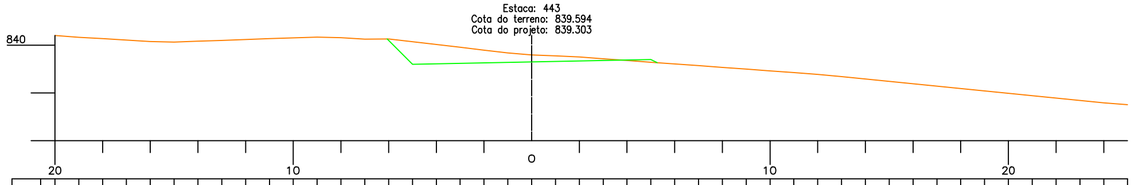

Cotas do Terreno	Cotas do Projeto
20.000	
840.414	
19.000	
840.336	
18.000	
840.276	
17.000	
840.215	
16.000	
840.154	
15.000	
840.135	
14.000	
840.170	
13.000	
840.205	
12.000	
840.240	
11.000	
840.276	
10.000	
840.311	
9.000	
840.341	
8.000	
840.317	
7.000	
840.259	
6.000	6.064
840.267	840.286
5.000	5.000
840.150	839.203
4.000	
840.032	
3.000	
839.915	
2.000	
839.797	
1.000	
839.680	
0.000	0.000
839.594	839.303
1.000	
839.553	
2.000	
839.507	
3.000	
839.434	
4.000	
839.362	
5.000	5.000
839.289	839.293
6.000	839.283
839.217	839.270
7.000	
839.145	
8.000	
839.072	
9.000	
839.000	
10.000	
838.927	
11.000	
838.855	
12.000	
838.782	
13.000	
838.684	
14.000	
838.584	
15.000	
838.484	
16.000	
838.384	
17.000	
838.284	
18.000	
838.184	
19.000	
838.084	
20.000	
837.983	
21.000	
837.883	
22.000	
837.783	
23.000	
837.683	
24.000	
837.583	
25.000	
837.504	

Áreas: Área de corte: 4,142m2 — Área de aterro: 0,085m2

Estaca: 446
Cota do terreno: 837.090
Cota do projeto: 836.898

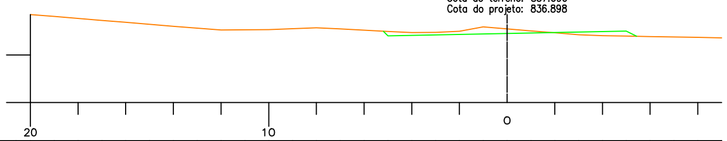

Cotas do Terreno	Cotas do Projeto
20.000	
837.785	
19.000	
837.613	
18.000	
837.530	
17.000	
837.448	
16.000	
837.366	
15.000	
837.283	
14.000	
837.201	
13.000	
837.118	
12.000	
837.042	
11.000	
837.050	
10.000	
837.059	
9.000	
837.100	
8.000	
837.139	
7.000	
837.087	
6.000	
837.034	
5.000	5.000
836.982	836.984
4.000	836.986
836.936	836.998
3.000	
836.894	
2.000	
836.989	
1.000	
837.172	
0.000	0.000
837.090	836.898
1.000	
837.008	
2.000	
836.926	
3.000	
836.844	
4.000	
836.804	
5.000	5.000
836.787	836.968
6.000	836.779
836.769	
7.000	
836.751	
8.000	
836.733	
9.000	
836.713	

Áreas: Área de corte: 1,033m2 — Área de aterro: 0,447m2

PREFEITURA DE CATALÃO — Cidade que sonha e faz.

Marins Topografia

Conteúdo: **Seções Transversais**
Título: **Concepção em Planta**
Local: **Obs: A Obra Inicia-se na Comunidade Camponesa Cisterna e Segue Até o Centro Comunitário da Custódia, Zona Rural de Catalão - GO**

Proprietário:	Desenho:	Data:
Prefeitura Municipal de Catalão	**Hagamenon**	**Janeiro/2024**
Cidade: **Catalão - GO**	Escalas: **1/1000**	
Bairro: **Centro**	Folha: **27/102**	

Assinaturas:

Proprietário: **Prefeitura Municipal de Catalão**

Resp. Técnico: **Engenheiro Gustavo Gonçalves da Costa** **CREA 1020617675/D-GO**

observação e outros:

Aprovação:

PRODUCED BY AN AUTODESK EDUCATIONAL PRODUCT
PRODUCED BY AN AUTODESK EDUCATIONAL PRODUCT
PRODUCED BY AN AUTODESK EDUCATIONAL PRODUCT